



| | | | | |
|--|--------------------------------------|------------------|---|--------------------------------------|
|  | PLANEACIÓN ESTRATÉGICA DE LA CALIDAD | CÓDIGO: FGD02-06 |  | Alcaldía de Villa del Rosario |
| | GESTIÓN DOCUMENTAL | VERSIÓN: 03 | | |
| | LICENCIA DE CONSTRUCCION | PÁGINA: 1 DE 1 | | |

1

SUBSECRETARIA DE CONTROL URBANO

LICENCIA DE CONSTRUCCION MODALIDAD: OBRA NUEVA

(Artículo 2.2.6.1.1.7 del Decreto 1077 de 2015 modificado por el artículo 4 del Decreto 1203 de 2017)

| | | | |
|---------------------|------------------------|----------------------|------------------------|
| Licencia No. | 54874-0-22-0327 | Resolucion No. | 54874-0-22-0327 |
| Fecha de Expedicion | 22 SEPTIEMBRE DEL 2022 | Fecha de Vencimiento | 22 SEPTIEMBRE DEL 2025 |

| | |
|-----------------------------|------------------------------------|
| Solicitante y/o Propietario | CRISTIAN ALBERTO AGUDELO RODRIGUEZ |
| Identificacion | C.C. 88.250.792 de Cúcuta |

| | | | |
|--|---|-----------------------|------------|
| Codigo Catastral | 01-01-0061-0017-000 01-01-0061-0021-000 | Mat. Inmobiliaria No. | 260-354866 |
| Nomenclatura Según Igac | LT 9 LOMITA NUEVA / LT 10 LOMITA NUEVA | | |
| Nomenclatura Según instrumentos publicos | 1) CONJUNTO CERRADO BELLAGIO DELUXE-PH KILOMETRO 0+550 INTERCECCION A DESNIVEL RUMICHACA VIA ANTIGUA BOCONO MANZANA B LOTE 19 | | |

| | | |
|------------------------|---|---------------------|
| Responsabilidad | Nombre Completo | Tarjeta Profesional |
| Responsable de la obra | Ing. CRISTIAN ALBERTO AGUDELO RODRIGUEZ | 54202-334998 NTS |

Descripcion De La Obra

Licencia de construcción modalidad de obra nueva que consta de dos pisos y una terraza PRIMER PISO: parqueadero, una sala, un comedor, una cocina, una sala de TV. Zona de servicios, dos baños, un área social, una piscina, escalera de acceso al siguiente nivel. SEGUNDO PISO tres habitaciones con baño, un vestier en alcoba principal, un balcón, dos terrazas, un estudio, pasillo de circulación, escalera de acceso a la terraza. TERRAZA: dos habitaciones, un baño, hall terraza. Con área de terreno de terreno de 198.00 M2 y área total construida 272.10 M2.

| | | | |
|---|--|----------------------------------|------------------------|
| Zona Según El Modelo De Ocupacion (P.B.O.T) | ZR-3 | | |
| Numero de Soluciones | Una (1) | | |
| Estrato | 4 | VIS | NO |
| Indice de Construcción | 1.37 | Indice de Ocupación | 044 |
| Area Total del Lote Según F.M. | 198.00 M2 | Area Total del Lote Según Planos | 198.00 M2 |
| Area Total a Construida | 272.10 M2 | Area Libre | ----- |
| Altura Total en Metros | ----- | Altura Total en Pisos | DOS(2) PISOS Y TERRAZA |
| Medida de Antejardin | Acuerdo 043 DEL 28 DE DICIEMBRE 2000 Y Acuerdo 012 DEL 27 DE DICIEMBRE 2011. | | |
| Medida de Andén | Acuerdo 043 DEL 28 DE DICIEMBRE 2000 Y Acuerdo 012 DEL 27 DE DICIEMBRE 2011. | | |
| Medida de Aislamiento Posterior | Acuerdo 043 DEL 28 DE DICIEMBRE 2000 Y Acuerdo 012 DEL 27 DE DICIEMBRE 2011. | | |

Nota: Cualquier modificación requiere previa aprobación de esta oficina. La licencia, planos y demás especificaciones deberán permanecer en el sitio de la obra y podrá ser solicitadas en cualquier momento por la Autoridad Competente. Los escombros resultantes del proceso constructivo deberán ser dispuestos en sitios autorizados por la Autoridad Municipal.

Observaciones: EL ACTO ADMINISTRATIVO QUE RESOLVIO LA PRESENTE SOLICITUD DE LICENCIA, QUEDO DEBIDAMENTE EJECUTORIADO, EN FECHA 22 SEPTIEMBRE DE 2022, EN CONSTANCIA SE EXPIDE EL PRESENTE FORMATO DEFINITIVO.






Dra. LUZ DARY CARRILLO
Subsecretario de Control Urbano

Firma de Recibido Parte Interesada

NOTA: El beneficiario de esta licencia no queda autorizado para construir en áreas vecinas o ajenas, ni para construir en vías públicas o servidumbres en cuyo caso podrá ser REVOCADA.

- Cualquier modificación requiere previa aprobación de esta oficina.
- Los planos, licencias, etc. DEBEN PERMANECER en la obra y ser presentados al personal de esta oficina, cuando así lo solicite.

| | | |
|---|---|---|
| Nombres y Apellidos | Cargo | Firma |
| Proyecto: German Quiñonez Montoya | Técnico Administrativo / Control Urbano | |
| Revisó y Aprobó: Dra. Luz Dary Carrillo | Subsecretaria de Control Urbano |  |
| Los arriba firmantes declaramos que hemos revisado el presente documento y lo encontramos ajustado a las normas y disposiciones legales y/o técnicas vigentes y, por lo tanto, bajo nuestra responsabilidad lo presentamos para la firma. | | |

| | | | |
|--|---|-------------------------|--|
| | PLANEACIÓN ESTRATÉGICA DE LA CALIDAD | CÓDIGO: FGD02-06 | |
| | GESTIÓN DOCUMENTAL | VERSIÓN: 03 | |
| | LICENCIA DE CONSTRUCCIÓN | PÁGINA: 1 DE 7 | |

SUBSECRETARIA DE CONTROL URBANO

**RESOLUCION N° 54874-0-22-0327
(22 DE SEPTIEMBRE DEL 2022)**

POR LA CUAL SE CONCEDE LICENCIA DE CONSTRUCCIÓN MODALIDAD OBRA NUEVA

El suscrito Subsecretario de Control Urbano del Municipio de Villa del Rosario, en uso de sus facultades legales y en especial las que le confiere las normas nacionales y sus reglamentos, en especial: Leyes 9/89, 361/97, 388/97, 397/97, 400/97, 675/01, 810/03, 1228/08, 1437/11, 1753/15, 1796/16, 1801/16, 1848/17, Decretos Nacionales 1538/95, 2150/95, 948/95, 1052/98, 1686/00, 1469/10, 0019/12 art. 180-192, Decreto 1077/15 modificado por los Decretos 1285/15, 1547/15, 1581/15, 1736/15, 1737/15, 1801/15, 2095/15, 2218/15, 2411/15, 412/16, 596/16, 1197/16, 1385/16, 1516/16, 1693/16, 1895/16, 1898/16, 583/17, 614/17, 631/17, 729/17, 1203/17, 1272/17, 2013/17, 2013/17, Resoluciones 0462 y 0463 de 13/07/2017 del Ministerio de Vivienda Ciudad y Territorio, Circular Procuraduría General de la Nación 010 de 08/06/2012, Normas Municipales: el Acuerdo 015 de 09 de septiembre de 2013 y.

CONSIDERANDO:

Que, el señor CRISTIAN ALBERTO AGUDELO RODRIGUEZ identificado con el cedula de ciudadanía N° 88.250.792 de Cúcuta presentó ante esta oficina la solicitud de licencia de construcción modalidad de obra nueva para el predio con matrícula inmobiliaria No. 260-354866 y con Código Catastral 01-01-0061-0017-000 / 01-01-0061-0021-000 ubicado según nomenclatura del IGAC en **LT 9 LOMITA NUEVA / LT 10 LOMITA NUEVA** y nomenclatura según instrumentos públicos 1) CONJUNTO CERRADO BELLAGIO DELUXE-PH KILOMETRO 0+550 INTERCECCION A DESNIVEL RUMICHACA VIA ANTIGUA BOCONO MANZANA B LOTE 19 cuyos documentos fueron presentados en el mes de junio del 2022, anexando los siguientes documentos, conforme a lo exigido en la Resolución No. 0462 de 13 de Julio de 2017 expedida por el Ministerio de Vivienda, Ciudad y Territorio:



1. Copias de los Certificados de Libertad y Tradición de los inmuebles objeto de la esta solicitud, matrículas inmobiliarias 260-354866 cuya fecha de expedición no es superior a un mes antes de la fecha de la solicitud, en que se aprecia que el propietario corresponde a la persona solicitante de la licencia, actualmente identificado como CONJUNTO CERRADO TENNIS PARK CAMPESTRE HP
2. Copia del documento paz y salvo del impuesto predial indicando que el predio 01-01-0061-0017-000 / 01-01-0061-0021-000 está ubicado en **LT 9 LOMITA NUEVA / LT 10 LOMITA NUEVA** jurisdicción del Municipio De Villa del Rosario. Copia recibo pago de impuesto predial correspondiente al lote objeto de la solicitud.
3. La relación de los predios colindantes al proyecto objeto de la solicitud, no es requerido por el tipo de trámite.
4. Copia documento de identidad y matrícula profesional del responsable del proyecto el Ing. **CRISTIAN ALBERTO AGUDELO RODRIGUEZ** Identificado con el MP N° 54202-334998 NTS
5. Localización del predio se aprecia en plano aportado.

Que el señor CRISTIAN ALBERTO AGUDELO RODRIGUEZ identificado con el cedula de ciudadanía N° 88.250.792 de Cúcuta, presentó los siguientes documentos conforme a la Resolución No. 462 del 13/07/17 del Ministerio de Vivienda:

- Se anexa además fotocopia de escritura.
- Formulario de solicitud de licencia debidamente diligenciado por el solicitante
- Copia de la matrícula profesional de los profesionales intervinientes en el trámite de licencia.
- Paz y salvo municipal.
- La relación de la dirección de los predios colindantes al proyecto objeto de la solicitud siendo estos:

6. El constructor responsable ING. **CRISTIAN ALBERTO AGUDELO RODRIGUEZ** Identificado con el MP N° 54202-334998 NTS

Además de los requisitos señalados anteriormente, el interesado aportó los siguientes documentos exigidos para la solicitud de licencia de urbanización de terrenos.

| | | | |
|---|--------------------------------------|------------------|---|
|  | PLANEACIÓN ESTRATÉGICA DE LA CALIDAD | CÓDIGO: FGD02-06 |  |
| | GESTIÓN DOCUMENTAL | VERSIÓN: 03 | |
| | LICENCIA DE CONSTRUCCIÓN | PÁGINA: 2 DE 7 | |

SUBSECRETARIA DE CONTROL URBANO

- Plano del diseño arquitectónicos
- Copia paz y salvo

Que, Establece el Art. 83 de la Constitución Nacional "*Las actuaciones de los particulares y de las autoridades públicas deberán ceñirse a los postulados de la buena fe, la cual se presumirá en todas las gestiones que adelanten ante estas*". Por tanto, se presume que la documentación aportada por el solicitante es cierta. La veracidad de la información y los documentos presentados corresponden exclusivamente al solicitante y a los profesionales responsables que suscriben la solicitud de licencia.

Que, Se dio cumplimiento a la citación de vecinos colindantes, para que estos se hicieran parte y pudiesen hacer valer sus derechos, según lo establecido en el artículo 2.2.6.1.2.2.1 del Decreto 1077/15. Se hace constar que dentro del término establecido en el Decreto 1077/15 Art. 2.2.6.1.2.2.2., no se recibió observación u objeción alguna en relación con el trámite de licencia solicitado por parte de vecinos, ni terceros

Que, En cumplimiento del artículo 2.2.6.1.2.2.1 del Decreto 1077/15, se instaló en el predio una valla en fondo amarillo en que se advierte a terceros sobre la iniciación del trámite administrativo de la solicitud de licencia, que cumple con las características establecidas en la norma (radicación, fecha de la radicación, autoridad ante la que se tramita la solicitud, uso y características básicas del proyecto), allegando fotografías, las cuales se anexaron al respectivo expediente administrativo.

Que, Esta oficina aspectos técnicos, jurídicos, urbanísticos y arquitectónicos relativos al proyecto, verificando normas urbanísticas y demás reglamentaciones vigentes aplicables al mismo, encontrando en la licencia de construcción modalidad de obra nueva

Que, son responsables del proyecto:

7. El constructor responsable ING. CRISTIAN ALBERTO AGUDELO RODRIGUEZ Identificado con el MP N° 54202-334998 NTS

Que, la obra a realizar se compone de:

Dirección: LT 9 LOMITA NUEVA / LT 10 LOMITA NUEVA del municipio de villa del rosario.

DESCRIPCIÓN DEL PROYECTO: Licencia de construcción modalidad de obra nueva que consta de dos pisos y una terraza **PRIMER PISO:** parqueadero, una sala, un comedor, una cocina, una sala de TV. Zona de servicios, dos baños, un área social, una piscina, escalera de acceso al siguiente nivel. **SEGUNDO PISO** tres habitaciones con baño, un vestier en alcoba principal, un balcón, dos terrazas, un estudio, pasillo de circulación, escalera de acceso a la terraza. **TERRAZA:** dos habitaciones, un baño, hall terraza. Con área de terreno de terreno de 198.00 M2 y área total construida 272.10 M2.

Uso de la edificación: zona residencial tres ZR-3, Usos Principales: vivienda: UNIFAMILIAR, BIFAMILIAR Y MULTIFAMILIAR TIPO R-3. Vivienda de interés social, vivienda de interés prioritario.

Una vez identificado el inmueble antes descrito y clasificado su uso propuesto, la secretaria de planeación lo encuentra ADECUADO AL USO PROPUESTO.

CUADRO DE AREAS



| | | | |
|----------------------------|-----------|------------------------|------|
| ÁREA DEL LOTE | 198.00 M2 | ÍNDICE DE OCUPACIÓN | 0.44 |
| ÁREAS VERDES / AREAS LIBRE | 109.40 M2 | ÍNDICE DE CONSTRUCCIÓN | 1.37 |
| AREA CONSTRUIDA 1er PISO | 88.60 M2 | NUMERO DE VIVIENDA | 1 |
| AREA CONSTRUIDA 2do PISO | 111.60 M2 | NUMERO DE GARAJES | 1 |
| AREA CONSTRUIDA TERRAZA | 71.60 M2 | | |
| TOTAL DE CONSTRUCCION | 272.10 M2 | | |

| | | | |
|--|---|-------------------------|--|
| | PLANEACIÓN ESTRATÉGICA DE LA CALIDAD | CÓDIGO: FGD02-06 | |
| | GESTIÓN DOCUMENTAL | VERSIÓN: 03 | |
| | LICENCIA DE CONSTRUCCIÓN | PÁGINA: 3 DE 7 | |

SUBSECRETARIA DE CONTROL URBANO

Que, La Subsecretaria de Control Urbano indica por este acto administrativo al SOLICITANTE – TITULAR DE LA LICENCIA, que debe dar cumplimiento a las siguientes OBLIGACIONES según lo exigido por el Decreto 1077/15 Artículo 2.2.6.1.2.3.6 modificado por el Art. 11 del Decreto 1203/17, según correspondan a la naturaleza del proyecto a desarrollar:

1. Ejecutar las obras de forma tal que se garantice la salubridad y seguridad de las personas, así como la estabilidad de los terrenos y edificaciones vecinas y de los elementos constitutivos del espacio público.
2. Cuando se trate de licencias de urbanización, ejecutar las obras de urbanización con sujeción a los proyectos técnicos aprobados y entregar y dotar las áreas públicas objeto de cesión gratuita con destino a vías locales, equipamientos colectivos y espacio público, de acuerdo con las especificaciones que la autoridad competente expida.
3. Mantener en la obra la licencia y los planos aprobados, y exhibirlos cuando sean requeridos por la autoridad competente.
4. Cumplir con el programa de manejo ambiental de materiales y elementos a los que hace referencia la Resolución número 541 de 1994 del Ministerio del Medio Ambiente,
5. Cuando se trate de licencias de construcción, solicitar la Autorización de Ocupación de Inmuebles al concluir las obras de edificación en los términos que establece el artículo 2.2.6.1.4.1 del presente decreto.
6. Someter el proyecto a supervisión técnica independiente en los términos que señala el Título I del Reglamento Colombiano de Construcción Sismo resistente (NSR) 10.
7. Garantizar durante el desarrollo de la obra la participación del diseñador estructural del proyecto y de la arquitecta geotecnista responsables de los planos y estudios aprobados, con el fin de que atiendan las consultas y aclaraciones que solicite el constructor y/o supervisor técnico independiente. Las consultas y aclaraciones deberán incorporarse en la bitácora del proyecto y/o en las actas de supervisión.
8. Designar en un término máximo de 15 días hábiles al profesional que reemplazará a aquel que se desvinculó de la ejecución de los diseños o de la ejecución de la obra. Hasta tanto se designe el nuevo profesional, el que asumirá la obligación del profesional saliente será el titular de la licencia.
9. Obtener, previa la ocupación y/o transferencia de las nuevas edificaciones que requieren supervisión técnica independiente, el Certificado Técnico de Ocupación emitido por parte del Supervisor Técnico Independiente siguiendo lo previsto en el Título I del Reglamento Colombiano de Construcción Sismo resistente NSR-10. La ocupación de edificaciones sin haber protocolizado y registrado el Certificado Técnico de Ocupación ocasionará las sanciones correspondientes, incluyendo las previstas en el Código Nacional de Policía y Convivencia, Ley 1801 de 2016 o la norma que la adicione, modifique o sustituya.
10. Remitir, para el caso de proyectos que requieren supervisión técnica independiente, copia de las actas de la supervisión técnica independiente que se expidan durante el desarrollo de la obra, así como el certificado técnico de ocupación, a las autoridades competentes para ejercer el control urbano en el municipio o distrito quienes remitirán copia a la entidad encargada de conservar el expediente del proyecto, y serán de público conocimiento.
11. Realizar los controles de calidad para los diferentes materiales y elementos que señalen las normas de construcción sismo resistente.
12. Instalar los equipos, sistemas e implementos de bajo consumo de agua, establecidos en la Ley 373 de 1997 o la norma que la adicione, modifique o sustituya.
13. Cumplir con las normas vigentes de carácter nacional, municipal o distrital sobre eliminación de barreras arquitectónicas para personas en situación de discapacidad.

| | | | |
|---|--------------------------------------|------------------|---|
|  | PLANEACIÓN ESTRATÉGICA DE LA CALIDAD | CÓDIGO: FGD02-06 |  |
| | GESTIÓN DOCUMENTAL | VERSIÓN: 03 | |
| | LICENCIA DE CONSTRUCCIÓN | PÁGINA: 4 DE 7 | |

Alcaldía de
Villa del Rosario

SUBSECRETARIA DE CONTROL URBANO

14. Cumplir con las disposiciones contenidas en las normas de construcción sismo-resistente vigente.
15. Dar cumplimiento a las disposiciones sobre construcción sostenible que adopte el Ministerio de Vivienda, Ciudad y Territorio o los municipios o distritos en ejercicio de sus competencias.

Que, Además de lo anterior, es deber y responsabilidad del propietario y/o constructor responsable durante la vigencia de la presente resolución:

- 1- Adelantar los trámites pertinentes ante las Empresas prestadoras de Servicios Públicos y el cumplimiento total de la normatividad respectiva, instalar equipos, sistemas e implementos de bajo consumo de agua, establecidos en la Ley 373 de 1997 o la norma que la adicione, modifique o sustituya, instalar los medidores de Energía Eléctrica en un sitio visible desde el andén, sin ocupar espacios públicos, el cual permita la verificación y lectura de consumos por parte de la Empresa responsable.
- 2- De requerir la obra algún tipo de autorización ambiental conforme lo expresa la Ley 99/93 y sus Decretos Reglamentarios, tramitarla ante CORPONOR.
- 3- Dar cumplimiento al Acuerdo 003 de 1997, que se refiere a la reglamentación y el manejo de los escombros y otras normas sobre el espacio público y protección de los peatones, etc.
- 4- Instalar valla con información de la licencia expedida durante el término de ejecución de las obras, conforme al Decreto 1077/15 Artículo 2.2.6.1.4.9.
- 5- Desarrollar la obra conforme a las normas urbanísticas, arquitectónicas y especificaciones vigentes, atendiendo el proyecto presentado ante este despacho y que se aprueba por este acto.
- 6- Advertir al constructor responsable el deber de dar cumplimiento al Artículo 12 de la Ley 14/75, sobre la contratación de un técnico constructor durante la ejecución de las obras.
- 7- El proyecto deberá integrarse con el espacio público con niveles que garanticen la libre movilidad de las personas, en cumplimiento de la Ley 361 de 1997, Decreto 1538 de 17 de mayo de 2005 del MAVDT.
- 8- Es su deber atender el cumplimiento de la Resoluciones 90907 de 2013, 90795 de 2014 y 40492 de 2015 - RETIE, en especial contar con la declaración de cumplimiento del reglamento técnico de instalaciones eléctricas (RETIE) firmada por el constructor responsable referente a las distancias mínimas de seguridad, conforme lo exige el Art. 13.3 de la norma en cita y garantizar su cumplimiento en el proyecto.
- 9- Atender lo dispuesto en la Resolución 3673 de 2008, del Ministerio de Protección Social por la cual se establece el Reglamento Técnico de trabajo seguro en alturas del Ministerio de Protección Social, especialmente lo dispuesto en los títulos IV, V y VI.

Que, Corresponde la subsecretaria de control urbano o por conducto de sus inspectores, el ejercicio de la vigilancia y control durante la ejecución de las obras, con el fin de asegurar el cumplimiento de la licencia urbanística y demás normas contenidas en el Plan Básico de Ordenamiento Territorial, sin perjuicio de las facultades atribuidas a los funcionarios del Ministerio Público y de las veedurías en defensa tanto del orden jurídico, del ambiente y del patrimonio y espacios públicos, como de los intereses colectivos y de la sociedad en general. (Art. 2.2.6.1.4.11 Decreto 1077 de 2015).

Que, De conformidad con el Artículo 2.2.6.1.2.3.3 del Decreto 1077 de 2015: "Efectos de la licencia. De conformidad con lo dispuesto en el literal a. del artículo 5º del Decreto-ley 151 de 1998, el otorgamiento de la licencia determinará la adquisición de los derechos de construcción y desarrollo, ya sea parcelando, urbanizando o construyendo en los predios objeto de la misma en los términos y condiciones expresados en la respectiva licencia. La expedición de licencias no conlleva pronunciamiento alguno acerca de la titularidad de derechos reales ni de la posesión sobre el inmueble o inmuebles objeto de ella. Las licencias recaen sobre uno o más predios y/o inmuebles y producen todos sus efectos aun cuando sean enajenados."

| | | | |
|---|--------------------------------------|------------------|---|
|  | PLANEACIÓN ESTRATÉGICA DE LA CALIDAD | CÓDIGO: FGD02-06 |  Alcaldía de Villa del Rosario |
| | GESTIÓN DOCUMENTAL | VERSIÓN: 03 | |
| | LICENCIA DE CONSTRUCCIÓN | PÁGINA: 5 DE 7 | |

SUBSECRETARIA DE CONTROL URBANO

Que, El titular de la licencia será el responsable de todas las obligaciones urbanísticas y arquitectónicas adquiridas con ocasión de su expedición y extracontractualmente por los perjuicios que se causaren a terceros en desarrollo de la misma. **Parágrafo.** Cuando los profesionales que suscriben el formulario único nacional para la solicitud de licencias se desvinculen de la ejecución de los diseños o de la ejecución de la obra, deberán informar de este hecho al curador urbano o a la autoridad municipal o distrital encargada de expedir las licencias, según corresponda, quien de inmediato procederá a requerir al titular de la licencia para que informe de su reemplazo en un término máximo de 15 días hábiles. El profesional que se desvincule del proceso será responsable de las labores adelantadas bajo su gestión hasta tanto se designe uno nuevo. En caso de que el curador urbano que otorgó la licencia ya no estuviere en 163.054, se deberá informar a la autoridad municipal o distrital encargada.

Que, Están todos los requisitos de Ley para acceder a la solicitud de licencia presentada por el señor **CRISTIAN ALBERTO AGUDELO RODRIGUEZ** identificado con el cedula de ciudadanía N° 88.250.792 de Cúcuta.

Este despacho en mérito de lo expuesto:

RESUELVE

PRIMERO: Conceder licencia de construcción A el señor **CRISTIAN ALBERTO AGUDELO RODRIGUEZ** identificado con el cedula de ciudadanía N° 88.250.792 de Cúcuta por un término de treinta y seis (36) meses, contados a partir de la ejecutoria de este acto administrativo prorrogable a doce (12) meses contados a partir de la fecha de vencimiento de la misma.

Dirección: LT 9 LOMITA NUEVA / LT 10 LOMITA NUEVA del municipio de villa del rosario

Que, la obra a realizar se compone de:

Descripción del proyecto que se aprueba: Licencia de construcción modalidad de obra nueva que consta de dos pisos y una terraza **PRIMER PISO:** parqueadero, una sala, un comedor, una cocina, una sala de TV. Zona de servicios, dos baños, un área social, una piscina, escalera de acceso al siguiente nivel. **SEGUNDO PISO** tres habitaciones con baño, un vestier en alcoba principal, un balcón, dos terrazas, un estudio, pasillo de circulación, escalera de acceso a la terraza. **TERRAZA:** dos habitaciones, un baño, hall terraza. Con área de terreno de terreno de 198.00 M2 y área total construida 272.10 M2.


Uso de la edificación: zona residencial tres ZR-3, Usos Principales: vivienda: UNIFAMILIAR, BIFAMILIAR Y MULTIFAMILIAR TIPO R-3. Vivienda de interés social, vivienda de interés prioritario.

Una vez identificado el inmueble antes descrito y clasificado su uso propuesto, la secretaria de planeación lo encuentra **ADECUADO AL USO PROPUESTO.**

CUADRO DE AREAS

| | | | |
|----------------------------|-----------|------------------------|------|
| ÁREA DEL LOTE | 198.00 M2 | ÍNDICE DE OCUPACIÓN | 0.44 |
| ÁREAS VERDES / AREAS LIBRE | 109.40 M2 | ÍNDICE DE CONSTRUCCIÓN | 1.37 |
| AREA CONSTRUIDA 1er PISO | 88.60 M2 | NUMERO DE VIVIENDA | 1 |
| AREA CONSTRUIDA 2do PISO | 111.60 M2 | NUMERO DE GARAJES | 1 |
| AREA CONSTRUIDA TERRAZA | 71.60 M2 | | |
| TOTAL DE CONSTRUCCION | 272.10 M2 | | |

PARÁGRAFO 1. El otorgamiento de la licencia urbanística implica la adquisición de derechos de desarrollo y construcción en los términos y condiciones contenidos en el presente acto administrativo y conlleva la autorización específica sobre uso y aprovechamiento del suelo en tanto esté vigente o cuando se haya ejecutado la obra siempre y cuando se hayan cumplido con todas las obligaciones establecidas en la presente resolución. **Parágrafo:** En caso de requerir presentar solicitud posterior de modificación de la licencia vigente, la misma se deberá resolver con fundamento en las normas urbanísticas y demás reglamentaciones que sirvieron de base para su expedición. En los eventos en que haya cambio de dicha

| | | | |
|--|---|-------------------------|--|
|  SOCHA ALCALDÍA manos a la obra Vive en Los Buenos Tiempos | PLANEACIÓN ESTRATÉGICA DE LA CALIDAD | CÓDIGO: FGD02-06 |  Alcaldía de Villa del Rosario |
| | GESTIÓN DOCUMENTAL | VERSIÓN: 03 | |
| | LICENCIA DE CONSTRUCCIÓN | PÁGINA: 6 DE 7 | |

SUBSECRETARIA DE CONTROL URBANO

normatividad y se pretenda modificar una licencia vigente, se deberá mantener el uso o usos aprobados en la licencia respectiva.

PARÁGRAFO 2. VIGENCIA DE LA LICENCIA. Artículo 2.2.6.1.2.4.1. Vigencia de las licencias. Las licencias de urbanización en las modalidades de desarrollo y reurbanización, las licencias de parcelación y las licencias de construcción en la modalidad de obra nueva, así como las revalidaciones de estas clases y modalidades, tendrán una vigencia de treinta y seis (36) meses prorrogables por una sola vez por un plazo adicional de doce (12) meses, contados a partir de la fecha en que queden en firme los actos administrativos por medio de los cuales fueron otorgadas.

SEGUNDO: el señor **CRISTIAN ALBERTO AGUDELO RODRIGUEZ** identificado con el cedula de ciudadanía N° 88.250.792 de Cúcuta, durante la vigencia de la presente resolución, desarrollará la obra conforme a las normas urbanísticas, arquitectónicas y especificaciones vigentes.

TERCERO: el señor **CRISTIAN ALBERTO AGUDELO RODRIGUEZ** identificado con el cedula de ciudadanía N° 88.250.792 de Cúcuta durante la vigencia de la presente resolución, está Obligada a instalar un aviso durante el término De ejecución de las obras, Cuya dimensión mínima será de un metro (1,00 Mt) Por 70 centímetros (70 cm), Localizada en un lugar visible desde la vía pública Más importante sobre la cual tenga frente o limite el desarrollo o construcción que haya sido objeto de la licencia. En caso de obras que se desarrollan en edificios o conjuntos Sometidos al régimen de propiedad horizontal Se instalará un aviso en la cartelera principal del edificio o conjunto, en lugar de amplia circulación que determine La administración. Art. 2.2.6.1.4.9 Decreto 1077 de 2015.

CUARTO: corresponde a LA SUBSECRETARIA DE CONTROL URBANO DEL MUNICIPIO DE VILLA DEL ROSARIO, durante la ejecución de la obra, Vigilar el cumplimiento de las normas urbanísticas y arquitectónicas, Así como las normas contenidas en el código de construcción sismo resistente.

QUINTO: En caso de incumplimiento a lo establecido en esta decisión, a el señor **CRISTIAN ALBERTO AGUDELO RODRIGUEZ** identificado con el cedula de ciudadanía N° 88.250.792 de Cúcuta se hará acreedora de las sanciones contempladas en la ley 1801 de 2016.

SEXTO Notificar personalmente a el señor **CRISTIAN ALBERTO AGUDELO RODRIGUEZ** identificado con el cedula de ciudadanía N° 88.250.792 de Cúcuta y a las personas que se hubieren hecho parte dentro del trámite, conforme a la Ley 1437 de 2011 Art. 66, 67, 68 y 69.

SEPTIMO: Contra el presente acto administrativo, procede el recurso de reposición y como subsidiario el de apelación, dentro del mismo término y que es su deber publicar el texto de la parte resolutive de conformidad con el Artículo 65 de la Ley 9 de 1989

OCTAVO: La presente resolución rige a partir de su ejecutoria y una vez en firme deberá expedirse el N° 54874-0-22-0327

NOTIFIQUESE Y CUMPLASE


Dra. LUZ DARY CARRILLO
 Subsecretaria de Control urbano



| | | Cargo | Firma |
|---|-------------------------|--|-------|
| Proyecto: | German Quiñonez Montoya | auxiliar Administrativo / Control Urbano | |
| Revisó y Aprobó: | Dra. Luz Dary Carrillo | Subsecretaria de Control Urbano | |
| Los arriba firmantes declaramos que hemos revisado el presente documento y lo encontramos ajustado a las normas y disposiciones legales y/o técnicas vigentes y, por lo tanto, bajo nuestra responsabilidad lo presentamos para la firma. | | | |

